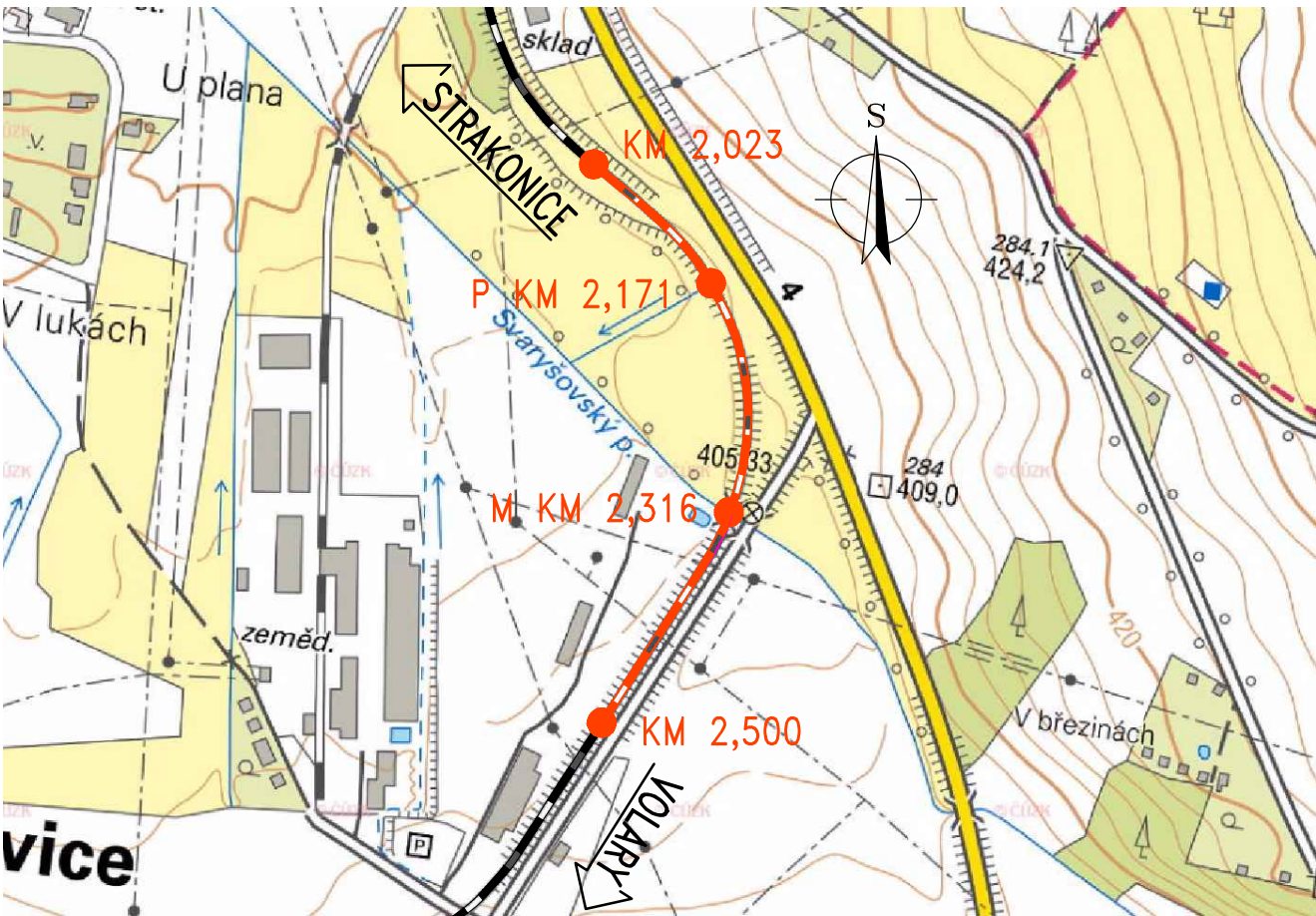
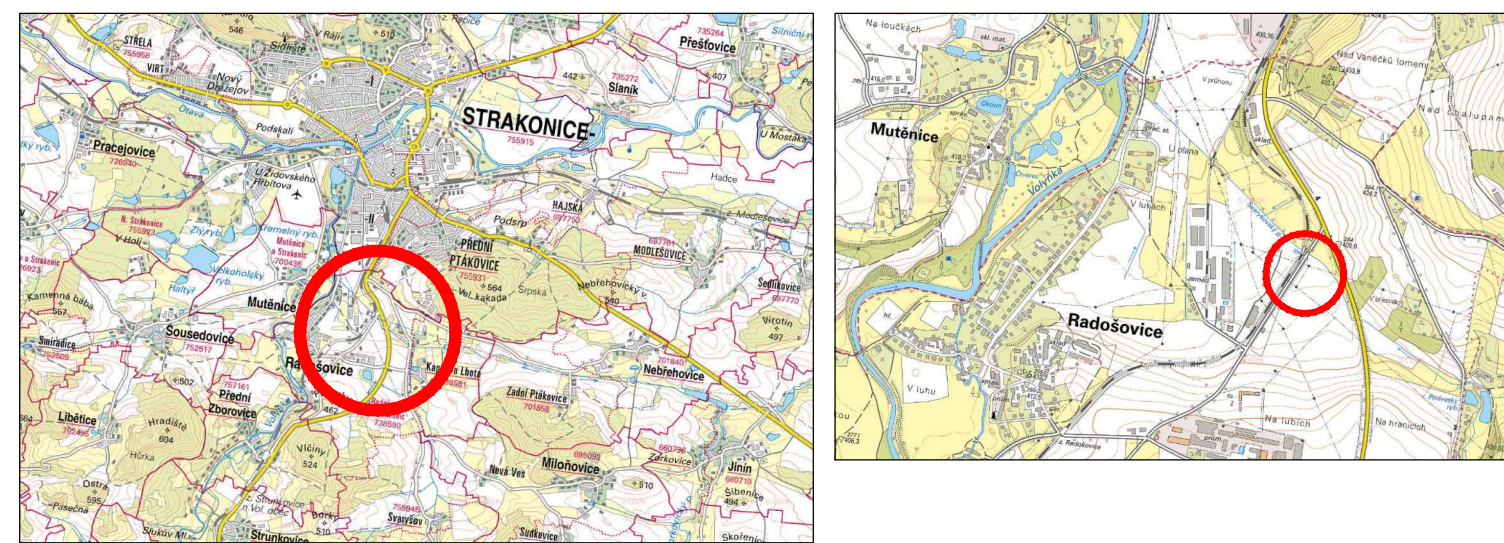


SITUACE ŠIRŠÍCH VZTAHŮ

REKONSTRUKCE MOSTU V KM 2,316 TRATI STRAKONICE – VOLARY



LEGENDA:

NOVÝ STAV



STÁVAJÍCÍ STAV



M=MOST

P=PŘEJEZD


Ministerstvo dopravy
Státní fond dopravní
infrastruktury





Razítko oprávněné osoby:

Podpis: Datum:

Revize:	Datum:	Popis:	Kontroloval:

Stavebník/Investor:	Správa železnic, státní organizace	 SPRÁVA ŽELEZNIC
Adresa:	Dlážděná 1003/7, 110 00 Praha 1	
Zástupce investora:	Stavební správa západ	
Adresa:	Sokolovská 1955/278, 190 00 Praha 9	

Zhotovitel stavby:	TOP CON SERVIS s.r.o.			
Adresa:	Ke Stírce 1824/56, 182 00 Praha 8			
Kontakt:	T: 284 021 740 E: topcon@topcon.cz			
Zhotovitel objektu:	TOP CON SERVIS s.r.o.			
Adresa:	Ke Stírce 1824/56, 182 00 Praha 8			
Kontakt:	T: 284 021 740 E: topcon@topcon.cz			
Hlavní projektant (HIP):	Specialista:	Odpovědný projektant:	Zpracovatel:	
Ing. Štěpán Jakeš	Ing. Libor Marek	Ing. Štěpán Jakeš	Ing. M. Zdražilová	

Název stavby/akce:	Rekonstrukce mostu v km 2,316 na trati Strakonice - Volary		Označení (S-kód): S632000170
Název části:	Situační výkresy		Označení zhotovitele: 93-20
Název objektu:			Označení části: C
Název přílohy:	Situační výkres širších vztahů		Označení objektu/komplexu:
Název dílčí části přílohy:			Číslo přílohy: 1
Kraj:	Katastrální území:	TUDU:	Paré:
Jihočeský	Radošovice u Strakonice [738590]	0381 02	
Stupeň dokumentace:	Datum zpracování:	Formáty:	Měřítko:
DUSP+PDPS	09/2021	2A4	-

S-kód:	Stupeň dokumentace:	Část:	Objekt:	Podoblast:	Příloha:	Revize:
S 6 3 2 0 0 1 7 0	- D U S P	- C X X X X	- X X X X X X X X X X	- X X	- X - X X X	1 - 0 0 0
[Prostor pro další informace]						